COMUNE DI CAMIGLIANO
PROVINCIA DI CASERTA

LAVORI DI RIQUALIFICAZIONE E MESSA IN SICUREZZA DELL'ASSE VIARIO BORGO RURALE DI LEPORANO, DEL SANTUARIO MARIANO E DI LOCALITA' COLLE

FATTIBILITA' | DEFINITIVO - ESECUTIVO

Scala		Tav.
1:500 1:200 1:25	GRAFICI STATO DI FATTO E RILIEVO FOTOGRAFICO	A

ELENCO ELABORATI

Elaborato n°	Descrizione
Tav. 1	Relazione tecnica Generale e Quadro Economico
Tav. 2	Inquadramento Territoriale
Tav. 3	Inquadramento Urbanistico
Tav. 4	Grafici Stato di Fatto 1° Stralcio - fotografico
Tav. 5	Grafici Stato di progetto
Tav. 6	Particolari costruttivi
Tav. 7	Sezioni Prospettiche e Grafici Fasi Piano
Tav. 8	Computo Metrico e Oneri Sicurezza
Tav. 9	Verifica Idraulica Banchettone
Tav. 10	Piano di Sicurezza e Coordinamento (PSC)
Tav. 11	Piano di Manutenzione della Opera e Di Sistema di Corredo
Tav. 12	Cronoprogramma dei lavori
Tav. 13	Piano di Manutenzione

CODICE UNICO DI PROGETTO

CUP: D97H20000000000

Il Tecnico
Ing. Pietro PARISI

Stralcio planimetrico tratto 1: mt 350,00



Stralcio planimetrico tratto 2: mt 206,00

Stralcio planimetrico tratto 3: mt 225,00

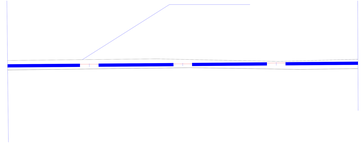



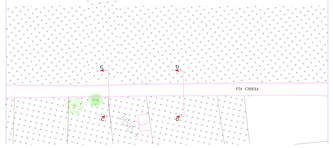

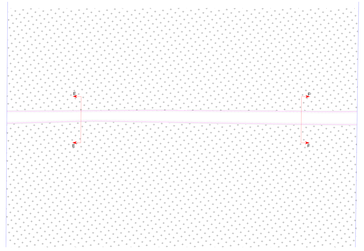



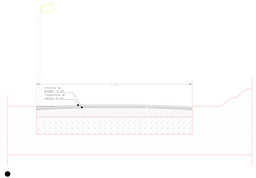

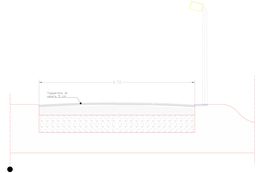

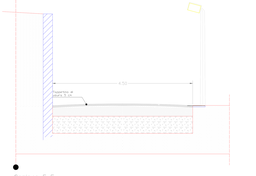

FOTO I TRATTO

FOTO II TRATTO

FOTO III TRATTO